

¡Bienvenidos!

En Calvià encontrarás todo lo que imagines. Playas, montaña, ocio, cultura, deporte, historia, tradición... Todo a tu alcance en el municipio turístico más importante de Mallorca.

Situado a tan sólo 20 minutos del aeropuerto, Calvià comprende la parte occidental de la isla, un rincón salpicado de preciosas playas y numerosas zonas de bosque a lo largo de sus 145 km², en los que el sol brilla durante 300 días al año, con unas temperaturas medias de 27° C en verano y 14° C en invierno.

Condiciones que invitan a disfrutar de la naturaleza en cualquier época del año y a descubrir la riqueza paisajística del municipio a través de numerosas excursiones que discurren por senderos, caminos, rutas y paseos. En familia o en solitario, de mayor o menor dificultad, de montaña o al borde del mar, opciones para

todos los gustos vertebradas alrededor del Paseo Calvià, que recorre el municipio de este a oeste a lo largo de 34 kilómetros, la Finca Pública Galatzó y el nuevo itinerario entre Peguera, Es Capdellà y Calvià vila.

A su patrimonio natural y cultural, Calvià añade una prestigiosa infraestructura hotelera, una variada oferta complementaria, con algunas de las zonas de ocio más reconocidas de Mallorca, y una completa oferta de instalaciones deportivas. Una combinación que hace de Calvià un sitio ideal para que todas las edades disfruten de una estancia inolvidable.



visitcalvia.com




Nada más llegar, sentirás que ya no te quieres ir

Calvià es un collage de sensaciones.

Un lugar donde pasear por sus montañas, bañarse en sus playas, practicar deporte, divertirse o perderse por cualquiera de sus pueblos y rincones.

Espacios diferentes. Únicos. Inolvidables. Un lugar donde todo cabe.

Bienvenido a Calvià. Te estábamos esperando.



R1

R2

Peguera - Cap Andritxol


Comunica Peguera con la torre de defensa de Cap Andritxol y es Caló des Morjo. Destaca por sus panorámicas de las bahías de Santa Ponça, Peguera y Camp de Mar, así como por la presencia de las comunidades botánicas de albaidamarrilla, acebuche-lentisco-pinar secundario y saladinas-hinojo marino.

Peguera - Es Capdellà

Itinerario de naturaleza que une Peguera y Es Capdellà. Destaca por su panorámica del valle del torrente del Gorg. Su recorrido está jalonado por varias *possessions*, una torre de defensa, un granero del diezmo y comunidades botánicas ruderales y de bosque de ribera.



calvià hiking



R3


R4

Es Capdellà - Sa Vall Verda

Sendero forestal que une Es Capdellà con el valle del Gorg desde su nacimiento en las laderas de Ses Rotes Velles y Sa Cova. Destaca por sus vistas de Es Capdellà, por la presencia de varias *possessions* y por las comunidades de pinares, garriga y bosque de ribera que descubrimos en su recorrido.

Galatzó - Sa Vinya

Camino que conduce a una antigua zona de explotación agraria, en un entorno de bancales, olivos y algarrobos. Destaca su riqueza etnográfica (eras, carboneras, hornos, fuentes, etc.), arqueológica y paisajística, al contar con interesantes panorámicas del valle de Galatzó en su tramo final.



R5

R6

R7

R8

R9

R10

Galatzó - Ses Sínies

Camino situado al norte de la Finca Galatzó. Discurre paralelo al torrente de Galatzó y a lo largo del mismo encontraremos hornos de cal, carboneras, pozos, acequias, etc., así como un poblado de naviformes de la Edad del Bronce. Igualmente, se pueden contemplar peculiares endemismos botánicos, como la estepa joana, la didalera y la panconia de penyal.

Galatzó - S'Esclop

Senda forestal que asciende a la Mola de s'Esclop. Destacan las panorámicas de la Serra de Tramuntana y de la costa de Calvià, sus carboneras y demás elementos etnográficos destinados a la explotación de los recursos forestales, así como la riqueza de endemismos botánicos que se pueden localizar en el entorno rupícola de su tramo final.

Galatzó - Ses Planes

Camino de *pedra en sec* que une las casas con una zona de explotación agrícola forestal. En su recorrido observaremos la acequia del Ratxo, que suministra agua a la *possessió*, multitud de elementos etnográficos, panorámicas del valle de Galatzó, así como de comunidades de acebuche-lentisco-pinar secundario.

Galatzó - Sa Font Nova - Galilea

Senda forestal que conduce, entre encinares, pinares y carrizales, a la población de Galilea. A lo largo de su recorrido, podemos observar multitud de bancales y varios hornos de cal y de barracas. Destacan sobremanera las panorámicas del Puig de Galatzó y de la Mola de s'Esclop.

Ruta del desembarco - Puig de sa Morisca

Ruta que nos acerca al hecho histórico del desembarco de Jaime I y sus tropas en 1229, recorriendo lugares como el oratorio de la Piedra Sagrada, la Cruz de los Montcada, la Cruz de Santa Ponça y el Puig de sa Morisca, donde podremos visitar su parque arqueológico y disfrutar de las panorámicas que ofrece su atalaya.

Torrente de Santa Ponça - Calvià Vila

Itinerario que nos acerca a la villa romana de Sa Mesquida, al molino de Santa Ponça y nos adentra en el torrente de Santa Ponça, donde se han localizado más de 275 variedades botánicas, entre ellas 9 especies de orquídeas, mientras se recorren paisajes de almendros y algarrobos en torno a la villa de Calvià.



R11

R12

R13

R14

R15

R16

Calvià Vila - Es Capdellà

Paseo que une las villas de Calvià y Es Capdellà. Discurre entre campos de siembra y cruza el torrente de Santa Ponça. Destacan las panorámicas de Ses Rotes Velles, la Mola de s'Esclop y el Puig de Galatzó al Norte y de la Serra de Tramuntana al Sur. También se pueden observar las *possessions* de Mofarés y Son Alfonso.

Calvià Vila - Son Font - Galilea

Ruta que une las villas de Calvià y Galilea. Destaca por sus panorámicas de la costa de Calvià en sus primeros tramos tras superar Son Font, la cima de Na Bauçana y más adelante las panorámicas de la villa de Galilea, perfilada bajo el fondo del Puig de Galatzó. La ruta discurre entre garrigas, pinares y acebuchales.

Calvià Vila - Son Boronat - Mirador de n'Alzamora

Discurre entre la villa de Calvià hacia la serra de Na Burguesa. En este itinerario se recorre el valle de Vallldurgent, jalonado de *possessions* (Son Boronat, Son Roig, Benàtiga, Es Burotoll y Vallldurgent), llegando a la atalaya del Mirador de n'Alzamora desde el Coll de sa Creu, con vistas a la Serra y al valle de Calvià.

Son Ferrer - Portals Vells - Cala Figuera

Esta propuesta nos permitirá visitar el turriforme escalonado de Son Ferrer, las cuevas de la Mare de Deu de Portals Vells, observar las canteras de arenisca de Cala Figuera, el faro y la torre de defensa de Cala Figuera. Esta ruta destaca asimismo por su riqueza ornitológica y botánica, al discurrir por una zona de acantilados.

Magaluf - Cala Falcó - Cala Bella Dona

Se inicia en el salobrar de Magaluf, donde se pueden observar hasta 5 especies de saladinas. Se dirige a Cala Falcó, pasando antes por la naveta Alemany, construcción ciclópica de la Edad del Bronce, para posteriormente acceder a la cala de sa Bella Dona a través de un sendero de pescadores, que ofrece unas interesantes panorámicas de la costa.

Na Burguesa

Discurre por la red de caminos de la carena de Na Burguesa. Se accede a la misma desde el Coll de sa Creu, Costa den Blanes y Bendinat. Destaca por sus panorámicas de la Serra de Tramuntana y de la costa de Calvià, por su riqueza etnográfica y botánica (acebuchales-pinares-lentiscuales, destacando la gran presencia de madroños).

Rutas excursionistas

- R0** Ruta
Distancia de ida y vuelta
Cotas
- R1** Peguera - Cap Andritxol
6.980 m
9/136 m
- R2** Peguera - Es Capdellà
11.760 m
9/140 m
- R3** Es Capdellà - Sa Vall Verda
5.930 m
59/164 m
- R4** Galatzó - Sa Vinya
7.148 m
181/425 m
- R5** Galatzó - Ses Sinies
6.755 m
181/320 m
- R6** Galatzó - S'Esclop
11.550 m
181/925 m
- R7** Galatzó - Ses Planes
6.020 m
181/460 m
- R8** Galatzó - Sa Font Nova - Galilea
7.240 m
184/393 m
- R9** Ruta del desembarco - Puig de sa Morisca
19.170 m
5/90 m
- R10** Torrente de Santa Ponça - Calvià Vila
17.410 m
5/95 m
- R11** Calvià Vila - Es Capdellà
3.000 m
92/126 m
- R12** Calvià Vila - Son Font - Galilea
15.000 m
116/438 m
- R13** Calvià Vila - Son Boronat - Mirador de n'Alzamora
28.740 m
58/164 m
- R14** Son Ferrer - Portals Vells - Cala Figuera
13.400 m
18/80 m
- R15** Magaluf - Cala Falcó - Cala Bella Dona
6.750 m
2/73 m
- R16** Na Burguesa
29.520 m
5/400 m
- GR** **RUTA DE LA PEDRA EN SEC GR221**
Es Capdellà - Estellencs
22.858 m
128/658 m



- Sobrasada**
Típico embutido de carne de cerdo.
- Arroz brut**
Arroz caldoso con todo tipo de carne y verduras, ideal para los días más fríos.
- Tumbet**
Plato cocinado a base de berenjena, patata, pimientos verdes, cebolla y tomates.
- Sopas mallorquinas**
Finas rebanadas de pan moreno con verduras variadas, hortalizas, aceite, agua y sal.
- Frito mallorquín**
Guiso especiado compuesto por carne, patata y pimiento rojo, principalmente.
- Ensamada**
Pasta dulce en forma de espiral. Puede ser lisa o rellena de crema, nata, cabello de ángel, chocolate...
- Coca de verdura**
Base de harina hecha al horno, cubierta de verdura y pescado.

- EO** Rutas excursionismo
- Carretera
- Autopista
- Passeig Calvià
- Playa
- Playa adaptada
- Campo de golf
- Puerto
- Faro
- Edificio - monumento
- Información turística
- Ocio
- Teatro, auditorio, sala
- Piscina cubierta
- Instalación deportiva
- Pista de atletismo
- Parada de autobús
- Parada de taxi
- Centro de salud
- Mirador

PREFIJO ESPAÑA PARA LLAMADAS INTERNACIONALES: +34

OMIT Magaluf
C/ Pere Vaquer Ramis, 1
07181 Magaluf
971 131 126
omtmagaluf@calvia.com

OMIT Illetes
Passeig d'Illetes, 4
Centre Comercial l'Auba
07181 Calvià
971 402 739
omtilletes@calvia.com

OMIT Palmanova
Passeig del Mar, 13
07181 Palmanova
971 682 365
omtpalmanova@calvia.com

OMIT Peguera
C/ Ratolí, 1
07160 Peguera
971 687 083
omtpegueua@calvia.com

OMIT Santa Ponça
Via Puig de Galatzó, 1
07180 Santa Ponça
971 691 712
omtsantaposa@calvia.com

Ajuntament de Calvià
Departament de Turisme
C/ Julià Bujosa Sans, batle, 1
07184 Calvià
971 139 119 / 00
turisme@calvia.com

Finca Pública Galatzó
971 139 100 (ext. 1911)
oficinagalatzó@calvia.com
esgalatzó.com

Urgencias / 112

Ambulancias / 971 206 565

Bomberos / 971 690 080 - 085

Cruz Roja / 971 295 000

Guardia Civil / 062
Palmanova / 971 680 645 - 971 682 783
Santa Ponça / 650 384 212
Pegueua / 971 687 574

Patrullas móviles
971 201 481 - 620 271 482

Protección civil
971 003 311 - 971 003 300

Policía local
971 003 300

Radio taxi Calvià
971 680 970 - 971 134 700

Servicios sanitarios
Bendenat / 971 404 255
Calvià / 971 138 144
El Toro / 971 232 982
Es Capdellà / 971 233 250
971 694 654
Son Ferrer / 971 238 163
Palmanova - Magaluf / 971 683 775
Pegueua / 971 685 535
Portals Nous / 971 676 579

Objetos perdidos
971 003 300

Correos
Calvià / 971 670 627
Palmanova - Magaluf / 971 680 006 - 971 135 606
Santa Ponça / 971 130 051 - 971 130 052
Santa Ponça / 971 691 825
Galatzó / 971 696 043
Pegueua / 971 686 168

Polideportivos
Calvià / 971 670 310
Bendenat / 971 402 267
Magaluf / 971 130 051 - 971 130 052
Santa Ponça / 971 691 825
Galatzó / 971 696 043
Pegueua / 971 686 168

Deporte adaptado
Fundación Handisport
971 132 268 / 577
handisportmallorca.org

OCIO

Casino de Mallorca
casinodemallorca.com

Aqualand
aqualand.es

Western Park
westernpark.com

Karting
kartingmagaluf.com

Marineland
marineland.es

Pirates Adventure
piratesadventure.com

Golf Fantasia
golffantasia.com

House of Katmandu
houseofkatmandu.com

Jungle Parc
jungleparc.es

Cruceros costa de Calvià
cruceroscostadecalvia.com

Mallorca, excursiones en barca
600 520 503

Cruceros Cormorán
cruceroscormoran.com

Bungee Rocket Magaluf
670 209 784

CAMPOS DE GOLF

Golf Poniente
golfponiente.com

Golf Santa Ponsa I, II y III
habitatgolf.es

Golf Bendenat
realgolfbendenat.com

PUERTOS NAUTICOS

Puerto Portals
puertoportals.com

Club Náutico Palmanova
cnpn@wanadoo.es

Club Náutico Santa Ponça
cnspp.es

Port Adriano
portadriano.com

MERCADOS ARTESANALES DE VERANO

Pegueua, Santa Ponça, Magaluf y Palmanova
De lunes a domingo de 18.00 a 24.00 h.

MERCADOS TRADICIONALES

Calvià Vila
Lunes, de 8.00 a 13.30 h.

Urbanización Galatzó
Martes, de 8.00 a 13.30 h.

Polígono de Son Bugadelles
Sábados, mercadillo de artículos de segunda mano.

Son Ferrer
Viernes, de 8.00 a 13.30 h.

FIESTAS Y EVENTOS

ENERO
Foguerons de Sant Antoni (16)
Hogueras y torradas donde los demonios y el fuego son los grandes protagonistas.

FEBRERO
Challenge Mallorca
Los mejores ciclistas del pelotón mundial inician la temporada en Mallorca y Calvià acoge la etapa final.

MARZO
Día de les Illes Balears (1)
Música, desfiles de cristianos y sarracenos y un gran ambiente festivo para despedir el verano / Santa Ponça.

ABRIL
Mostra de Cuines de Calvià
Todos los viernes del mes, disfruta de la mejor gastronomía del municipio a precios económicos.

Fira d'Ovi i Caprí
Feria dedicada al mundo del campo, con gastronomía y animación para todas las edades / Calvià Vila.

MAYO
Día de Europa
El segundo fin de semana se celebra el Día de Europa, con gastronomía de diferentes países, música y diversión junto a la playa / Palmanova

SEPTIEMBRE
Fiestas del Rei en Jaume
Durante los primeros 10 días del mes, el municipio celebra sus fiestas más populares, con la conmemoración del desembarco del Rey Jaume I en Santa Ponça en 1229. Música, desfiles de cristianos y sarracenos y un gran ambiente festivo para despedir el verano / Santa Ponça.

OCTUBRE
Oktoberfest
Cerveza y gastronomía alemana durante diez días junto al mar Mediterráneo en la fiesta bávara más internacional / Peguera.

Chess Festival
Competición internacional de ajedrez para jugadores aficionados.

DICIEMBRE
Maratón y Medio Maratón de Calvià
Prueba de reconocido prestigio internacional con participación de atletas de los cinco continentes.